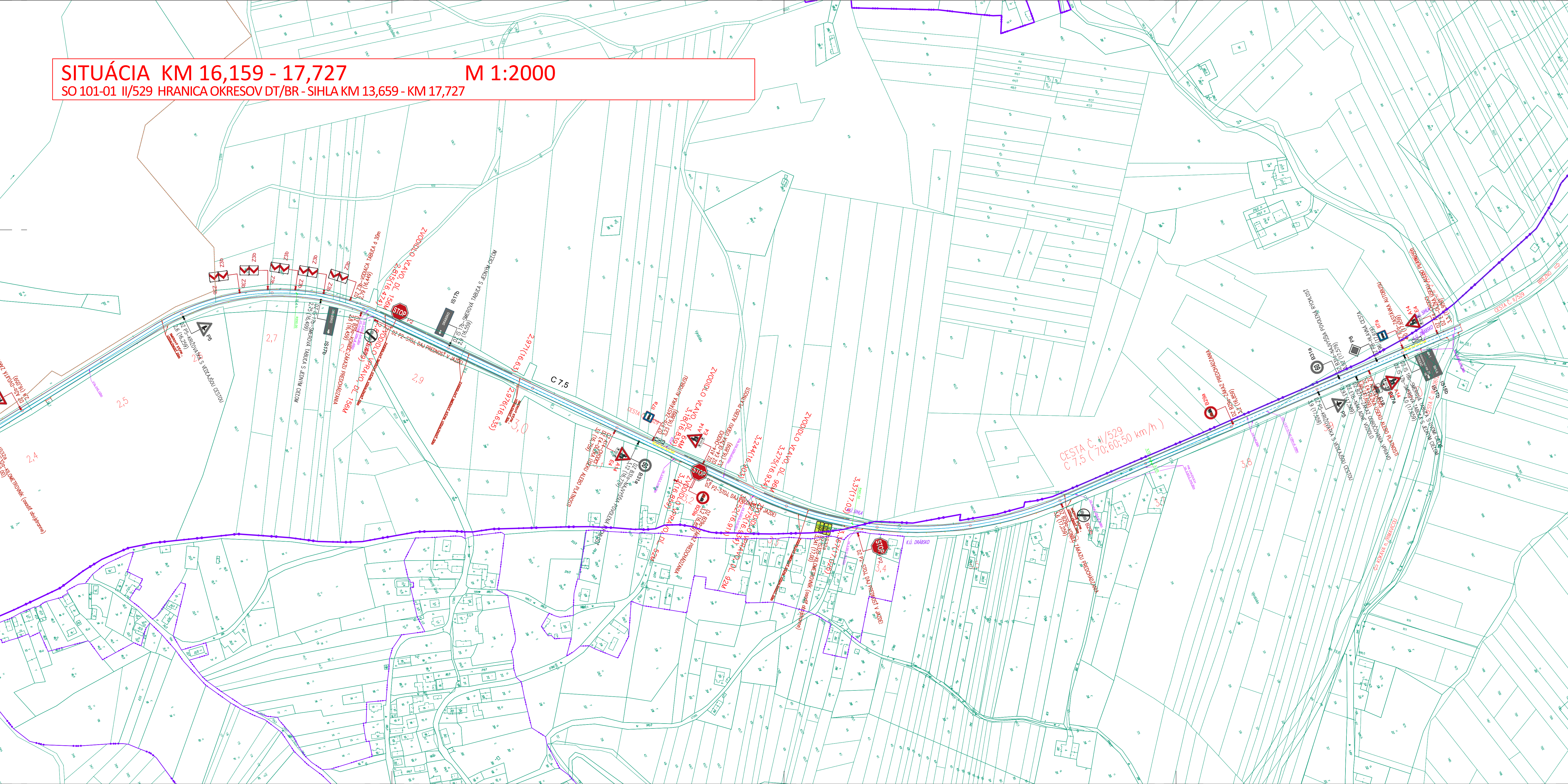








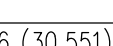


SITUÁCIA KM 16,159 - 17,727 **M 1:2000**
SO 101-01 II/529 HRANICA OKRESOV DT/BR - SIHLA KM 13,659 - KM 17,727



LEGENDA :

	ZVÍSLE DOPRAVNÉ ZNAČENIE – JESTVUJÚCE
	VODOROVNÉ DOPRAVNÉ ZNAČENIE – JESTVUJÚCE
	ZVÍSLE DOPRAVNÉ ZNAČENIE – NÁVRH
	VODOROVNÉ DOPRAVNÉ ZNAČENIE – NÁVRH
	ZVODIDLO
	SMEROVÝ STĺPIK – BIELY (UMIESŤNÍŤ PODĽA TP 105)
	SMEROVÝ STĺPIK – MODRÝ (UMIESŤNÍŤ PODĽA TP 105)
	SMEROVÝ STĺPIK – ČERNÝ (UMIESŤNÍŤ NA VJAZDY/VÝJAZDY)
	STANOVENIE – ÚSEKOVÉ (KUMULATIVNE PODĽA SSC)

POZNÁMKA :

V4 (0.5/0.5) – NA VŠETKY VJAZDY K RD

VÝKAZ TRVALÉHO DOPRAVNÉHO ZNAČENIA km 16,159 – 17,727				
ZVŠLÉ DOPRAVNÉ ZNAČENIE				
ODNÁČENÉ ZNAČKY	MNOŽSTVO	ROZMER	POZNÁMKY	
A14+6 – CHODCI OD PÁŽA ÚSEKU AL PLATNOSTI	4	ZÁKLADNÝ	100m	
B29 – ZÁKAZ PREDCHÁDZANIA	2	ZÁKLADNÝ		
B29b – KONEC ZÁKAZU PREDCHÁDZANIA	2	ZÁKLADNÝ		
P2 – STÓJ, DÁJ PREDNOST V JAZDE	3	ZÁKLADNÝ		
I70 – ZASTÁVKA AUTOBUSU	5	ZÁKLADNÝ		
Z30 – VODIČA TABUĽKA OBOJSTRANNA	2	ZÁKLADNÝ		UMIESTNENIE OBOJSTRANNE
IS30 – KÚLOVÉ TRVNÍKY	5	780x400		UMIESTNENIE OBOJSTRANNE

POZNÁMKA:

PRED ZAČATÍM STAVEBNÝCH PRÁČ JE INVEŠTOR POVMNÝ ZABEZPEČIŤ VYTÝČENIE INI. SIETI ICH SPRÁVCAMI. P VÝKOPOVÝCH PRÁČACH TREBA TIEŽ ROBIŤ OPATNÉ, PRÍPADNE AJ RUČNÉ KAT, ABY NEDOŠLO K ICH POŠKODENIU. TAKISTO BUDE NÚTNÉ ZABEZPEČIŤ STABILITU A NEPORUCHOSŤ VYTÝČAVOUBOHO POLYGOŇOVÉHO BODU (AK NA STAVBE JE UMÍSTENÝ). JE BEZPODMIEČNÉ NÚTNÉ ZABEZPEČIŤ STABILITU VÝKOPOVÝCH SVAHOV A STAVEBNÉ JAMY A ZÁREZY ZABEZPEČIŤ AJ PAŽENIM. STABILITA A ICH BEZPEČNOSŤ MUSÍ BYŤ ZABEZPEČENÁ V KAŽDEJ FÁZE VYSTAVBY ZEMNÉ PRÁCE JE NÚTNÉ VYKONÁVAŤ V SÚLADE S STN 73 3050.

101-01 DSP (DRS)




REKONŠTRUKCIA CESTY A MOSTOV II/529 BREZNO – Č. BALOG A
III/2724 (52612) KOKAVA NAD RIMAVICOU – UTEKÁČ

STAVEBNÍK:
Banskobystrická regionálna
správa ciest, a.s.
Majerská cesta č. 94
974 69 Banská Bystrica

OBJEDNÁVATEĽ:
Banskobystrický samosprávny kraj
Banská Bystrica
Námestie SNP č. 23
974 01 Banská Bystrica

ZHOTOVITEĽ:
HBH PROJEKT spol. s r.o.
HLAVNÝ INŽINIER PROJEKTU:
ING. TOMÁŠ KUBAČKA

Č. ZÁKAZKY	2018/0486
------------	-----------

VEDÚCI PROJEKTANT	ING. KUBAČKA		
ZODPOVEDNÝ PROJEKTANT	ING. LUKÁČ		
VYPRACOVAL	ING. ZEMANOVÁ		
KRESLIL	ING. ZEMANOVÁ		
KONTROLOVAL	ING. BRENKUS		HBR Projekt spol. s r.o. organizované podľa Zverejnenia Ružová ulička 10, 821 09 BRATISLAVA
KRAJ:	BANSKOBYSTRICKÝ		KÚ: SÍHLA, DRÁBSKO
NÁZOV OBJEKTU II/529 Hranica okresov DT/BR – Síhla km 13,659 – 17,727			
DÁTUM DECEMBER 2018 FORMÁT 10 x A4 MIERKA 1:2000 STUPEŇ OPD PDR (DRS) ČÍS. ZAKAZKY 2018/0486 ARCHIVNE ČÍS.			
NÁZOV VÝKRESU SITUÁCIA TRVALÉHO DOPRAVNÉHO ZNAČENIA km 16,197 – 17,727			
ČÍS. SUPRAVY		ČÍS. VÝKRESU	
		5.	